

FORMATO EUROPEO PER IL CURRICULUM VITAE



CURRICULUM VITAE

Allegato N – DPR 207/2010

Il sottoscritto SIRAGUSANO Davide, consapevole delle responsabilità penali in cui incorre chi sottoscrive dichiarazioni mendaci e delle relative sanzioni penali di cui all'art. 76 del D.P.R. n° 445/2000, nonché delle conseguenze amministrative di decadenza dai benefici eventualmente conseguenti al provvedimento emanato, ai sensi del D.P.R. n° 445/2000 **dichiara** che i fatti, stati, qualità di seguito riportati corrispondono a verità.

DATI GENERALI	
PROFESSIONISTA (nome e cognome)	DAVIDE SIRAGUSANO
SOCIETA' / STUDIO DI APPARTENENZA	GEOLOGO DAVIDE SIRAGUSANO
RUOLO NELLA SOCIETA'/ STUDIO	UNICO TITOLARE – LEGALE RAPPRESENTANTE

INCARICHI DI RILIEVO, SETTORI SPECIFICI, ATTIVITÀ SCIENTIFICA E DI RICERCA

PROTEZIONE CIVILE

• Date (da – a)	Giugno 2017 - Ottobre 2018
• Nome e indirizzo del datore di lavoro	Regione Siciliana - Dipartimento Regionale della Protezione Civile
• Tipo di azienda o settore	Progettazione opere pubbliche: Frane lungo pendii in rocce sciolte e fronti rocciosi
• Progetto	Patto per il SUD ME 1037 Giardini Naxos (ME) "Intervento di sistemazione idraulica Torrente San Giovanni" Importo € 1.200.000,00 – Codice CARONTE SI_1_17740 O.C.D.P.C. n. 340/2016 "Lavori di sistemazione idrogeologica del Torrente San Giovanni" ricadente nel territorio di Giardini Naxos (ME) Importo € 2.000.000,00
• Prestazione svolta	Consulente Geologo – Progettazione geologico-tecnica

• Date (da – a)	Dicembre 2017 - Aprile 2018
• Nome e indirizzo del datore di lavoro	Comune di Monforte San Giorgio (ME)
• Tipo di azienda o settore	Protezione Civile
• Progetto	Servizio tecnico di supporto geologico, revisione ed aggiornamento del Piano di Protezione Civile Comunale
• Prestazione svolta	Redazione del Piano di Protezione Civile Comunale
• Date (da – a)	Maggio 2017 - Marzo 2018
• Nome e indirizzo del datore di lavoro	Regione Siciliana - Dipartimento Regionale della Protezione Civile
• Tipo di azienda o settore	Direzione Lavori opere pubbliche: Frane lungo pendii in rocce sciolte e fronti rocciosi
• Progetto	Intervento PA 009 "S.P. di Scillato, Scillato-Caltavuturo. Lavori di ricostruzione di un tratto di strada e realizzazione opere di contenimento da prog.va Km 2+800 a prog.va Km 5+400 circa, oltre ripresa della sovrastruttura stradale e opere di sistemazione idraulica
• Prestazione svolta	Direttore dei Lavori – Indagini geognostiche

• Date (da – a)	24 – 31 Ottobre 2016
• Nome e indirizzo del datore di lavoro	Presidenza del Consiglio dei Ministri - Dipartimento Nazionale di Protezione Civile
• Tipo di azienda o settore	Attività di Protezione Civile
• Tipo di impiego	Supporto tecnico nelle zone colpite dal terremoto del 24 agosto 2016
• Principali mansioni e responsabilità	Gestore database su piattaforma SIT (Sistemi Informativi Territoriali) con utilizzo di software Q-G.I.S., al fine di valutare e classificare l'agibilità di edifici pubblici e privati, presso il C.O.C. (Centro Operativo Comunale) di Amatrice (RM)

• Date (da – a)	Marzo 2016
• Nome e indirizzo del datore di lavoro	Regione Siciliana - Dipartimento Regionale della Protezione Civile
• Tipo di azienda o settore	Progettazione opere pubbliche: Frane lungo pendii in rocce sciolte e fronti rocciosi
• Progetto	Intervento PA 009 "S.P. di Scillato, Scillato-Caltavuturo. Lavori di ricostruzione di un tratto di strada e realizzazione opere di contenimento da prog.va Km 2+800 a prog.va Km 5+400 circa, oltre ripresa della sovrastruttura stradale e opere di sistemazione idraulica
• Prestazione svolta	Consulente Geologo – Progettazione geologico-tecnica

• Date (da – a)	Giugno 2011
• Nome e indirizzo del datore di lavoro	Regione Siciliana - Dipartimento Regionale della Protezione Civile
• Tipo di azienda o settore	Progettazione opere pubbliche: Frane lungo pendii in rocce sciolte e fronti rocciosi
• Progetto	Consolidamento dei dissesti geomorfologici del Comune di S. Angelo di Brolo (ME) - Centro urbano
• Prestazione svolta	Consulente Geologo – Progettazione geologico-tecnica

• Date (da – a)	Giugno 2011
• Nome e indirizzo del datore di lavoro	Regione Siciliana - Dipartimento Regionale della Protezione Civile
• Tipo di azienda o settore	Progettazione opere pubbliche: Frane lungo pendii in rocce sciolte e fronti

	rocciosi
• Progetto	Consolidamento dei dissesti geomorfologici del Comune di S. Angelo di Brolo (ME) - Contrada Cartelli
• Prestazione svolta	Consulente Geologo – Progettazione geologico-tecnica

SETTORE AMBIENTALE

• Date (da – a)	Dal 15 luglio 2015 ad oggi
• Nome e indirizzo del datore di lavoro	ATO PA5 – Ecologia e Ambiente S.p.A in liquidazione– Via Falcone e Borsellino, 100/d Termini Imerese (PA)
• Tipo di azienda o settore	Ex Ambito Territoriale Ottimale (ATO) – Servizi pubblici integrati per la gestione dei rifiuti
• Tipo di impiego	Consulente: Responsabile del Piano di Sorveglianza e Controllo (PSC) dell’Impianto di compostaggio di C.da Cassanisa - Castelbuono (PA)
• Prestazione svolta	Responsabile dell’attuazione del Piano di Sorveglianza e Controllo – Attività di Supporto e indirizzo per il gestore dell’impianto

• Date (da – a)	Settembre 2018
• Nome e indirizzo del datore di lavoro	Oleificio Lucifero S.a.s.
• Tipo di azienda o settore	Attività produttive – trasformazione agroalimentare – produzione di olii
• Progetto	Studio geomorfologico, geopedologico ed idrogeologico necessario per la valutazione delle caratteristiche dell’area individuata per lo spandimento al suolo per uso agronomico delle acque di vegetazione, prodotte dall'Oleificio Lucifero S.a.s. a partire dalla campagna olearia 2018/2019
• Prestazione svolta	Consulente Geologo-Ambientale

• Date (da – a)	Settembre 2018
• Nome e indirizzo del datore di lavoro	Frantoio Oleario Giuliano di Mondello Michele
• Tipo di azienda o settore	Attività produttive – trasformazione agroalimentare – produzione di olii
• Progetto	Studio geomorfologico, geopedologico ed idrogeologico necessario per la valutazione delle caratteristiche dell’area individuata per lo spandimento al suolo per uso agronomico delle acque di vegetazione, prodotte dal Frantoio Oleario Giuliano a partire dalla campagna olearia 2018/2019
• Prestazione svolta	Consulente Geologo-Ambientale

• Date (da – a)	Settembre 2018
• Nome e indirizzo del datore di lavoro	IACUZZO Giuseppe e IACUZZO Pietro Emanuele
• Tipo di azienda o settore	Consulente tecnico di parte
• Progetto	Perizia tecnica di caratterizzazione e classificazione dei materiali presenti in Cerda (PA), Contrada Vignazza 90010 s.n.c. – Procedimento Penale n. 2230/2018 R.G.N.R.
• Prestazione svolta	Consulente Ambientale

• Date (da – a)	Ottobre 2013
• Nome e indirizzo del datore di lavoro	Oleificio Lucifero S.a.s.
• Tipo di azienda o settore	Attività produttive – trasformazione agroalimentare – produzione di olii
• Progetto	Studio geomorfologico, geopedologico ed idrogeologico necessario per la valutazione delle caratteristiche dell'area individuata per lo spandimento al suolo per uso agronomico delle acque di vegetazione, prodotte dall'Oleificio Lucifero S.a.s. a partire dalla campagna olearia 2013/2014 e per i successivi quattro anni
• Prestazione svolta	Consulente Geologo-Ambientale

• Date (da – a)	Giugno 2010
• Nome e indirizzo del datore di lavoro	Impresa Faranda Andrea Alessandro
• Tipo di azienda o settore	Attività produttive – materiali inerti edilizia
• Progetto	Progetto attività di recupero "R13 - Messa in riserva" di cui all'allegato c, del D.lgs. 152/06, rifiuti speciali non pericolosi di cui all'allegato 1 del D.M.A. 05/02/98 modificato dal D.M n°186/06 da espletarsi nel Comune di Ficarra (ME)
• Prestazione svolta	Relazione geologico-tecnica - Consulente Geologo-Ambientale

ENERGIE RINNOVABILI

• Date (da – a)	Giugno 2009 – Marzo 2010
• Nome e indirizzo del datore di lavoro	Energy Service Provider S.r.l.
• Tipo di azienda o settore	Progettazione di impianti tecnologici nel campo delle energie rinnovabili
• Progetto	<p>Progetti per la realizzazione di n. 16 centrali fotovoltaiche:</p> <ul style="list-style-type: none"> ▪ 4 MWp "CALTANISSETTA 4" sita nel Comune di Serradifalco (CL) ▪ 3 MWp "MAZZARINO" sita nel Comune di Mazzarino (CL) ▪ 1 MWp "CANICATTI' 6" sita nel Comune di Serradifalco (CL) ▪ 1 MWp "RACALMUTO" sita nel Comune di Racalmuto (AG) ▪ 1 MWp "LENTINI 3" sita nel Comune di Lentini (SR) ▪ 1 MWp "LENTINI 4" sita nel Comune di Carlentini (SR) ▪ 2 MWp "CANICATTI 3A" sita nel Comune di Montedoro (CL) ▪ 1 MWp "ROCCAMENA 3" sita nel Comune di Monreale (PA) ▪ 2 MWp "ROCCAMENA 4" sita nel Comune di Monreale (PA) ▪ 2 MWp "MUSSOMELI 4" sita nel Comune di Mussomeli (CL) ▪ 4 MWp "RIESI 3" sita nel Comune di Riesi (CL) ▪ 1 MWp "SOMMATINO 2" sita nel Comune di Caltanissetta (CL) ▪ 1 MWp "CALTANISSETTA 6" sita nel Comune di Caltanissetta (CL) ▪ 1 MWp "CALTANISSETTA 7" sita nel Comune di Caltanissetta (CL) ▪ 3 MWp "CASTRONOVO 2" sita nel Comune di Castronovo di Sicilia (PA) ▪ 2 MWp "SAN DEMETRIO" sita nel Comune di Carlentini (SR)
• Prestazione svolta	Consulente Geologo – Studio geologico-tecnico ed esecuzione di indagini dirette e sismiche a supporto della progettazione

• Date (da – a)	Febbraio 2011
• Nome e indirizzo del datore di lavoro	Recasolar 1 S.r.l.
• Tipo di azienda o settore	Progettazione di impianti tecnologici nel campo delle energie rinnovabili
• Progetto	Progetti per la realizzazione di n. 1 centrale fotovoltaica:

	<ul style="list-style-type: none"> ▪ 4 MWp “RECATTIVO 1” sita nel Comune di Petralia Sottana (PA)
• Prestazione svolta	Consulente Geologo – Studio geologico-tecnico ed esecuzione di indagini dirette e sismiche a supporto della progettazione
• Date (da – a)	Febbraio 2011
• Nome e indirizzo del datore di lavoro	Recasolar 2 S.r.l.
• Tipo di azienda o settore	Progettazione di impianti tecnologici nel campo delle energie rinnovabili
• Progetto	Progetti per la realizzazione di n. 1 centrale fotovoltaica: <ul style="list-style-type: none"> ▪ 2 MWp “RECATTIVO 2” sita nel Comune di Petralia Sottana (PA)
• Prestazione svolta	Consulente Geologo – Studio geologico-tecnico ed esecuzione di indagini dirette e sismiche a supporto della progettazione

PROGETTAZIONE IN AMBITO P.S.R.

• Date (da – a)	Dicembre 2013
• Nome e indirizzo del datore di lavoro	Soc. Coop GS
• Progetto	Progetto per i lavori di manutenzione straordinaria di tre immobili, facente parte di una azienda agricola sita in località Arcaloro del Comune di Sant’Angelo di Brolo
• Prestazione svolta	Consulente Geologo – Studio geologico-tecnico ed esecuzione di indagini dirette e sismiche a supporto della progettazione

• Date (da – a)	Dicembre 2013
• Nome e indirizzo del datore di lavoro	Soc. Coop GS
• Progetto	Progetto per i lavori di realizzazione di una stradella interpoderale da realizzarsi in località Arcaloro del Comune di Sant’Angelo di Brolo
• Prestazione svolta	Consulente Geologo – Studio geologico-tecnico ed esecuzione di indagini dirette e sismiche a supporto della progettazione

• Date (da – a)	Aprile 2017
• Nome e indirizzo del datore di lavoro	Soc. Coop GS
• Progetto	Progetto per la costruzione di un fabbricato da adibire a deposito attrezzi, lavorazione e trasformazione di prodotti agricoli (nocchie) in località Arcaloro” del Comune di Sant’Angelo di Brolo
• Prestazione svolta	Consulente Geologo – Studio geologico-tecnico ed esecuzione di indagini dirette e sismiche a supporto della progettazione

• Date (da – a)	Novembre 2017
• Nome e indirizzo del datore di lavoro	Soc. Coop GS
• Progetto	Lavori di ripristino fabbricato sito in località Musodamo del comune di Librizzi da adibire a deposito prodotti e attrezzi agricoli
• Prestazione svolta	Consulente Geologo – Studio geologico-tecnico ed esecuzione di indagini dirette e sismiche a supporto della progettazione

• Date (da – a)	Maggio 2020
• Nome e indirizzo del datore di lavoro	MONDELLO Enzo
• Progetto	<i>Progetto di miglioramento aziendale P.S.R. Sicilia 2014/2020 MISURA 6.1 "primo insediamento giovani in agricoltura –pacchetto giovani " abbinato con la SOTTOMISURA 4.1 "sostegno a investimenti nelle aziende agricole". Da realizzarsi nell'azienda sita in agro del comune di Roccella Valdemone e Sant'Angelo di Brolo</i>
• Prestazione svolta	Consulente Geologo – Studio geologico-tecnico ed esecuzione di indagini dirette e sismiche a supporto della progettazione

• Date (da – a)	Giugno 2020
• Nome e indirizzo del datore di lavoro	MERENDA Daniele
• Progetto	<i>Progetto per i lavori di ristrutturazione edilizia di due fabbricati siti in località Cannello uno da adibire a deposito "CORPO B" e l'altro da adibire a deposito prodotti agricoli e lavorazione delle nocciole "CORPO A", da realizzarsi nell'azienda sita in agro del comune di Sant'Angelo di Brolo</i>
• Prestazione svolta	Consulente Geologo – Studio geologico-tecnico ed esecuzione di indagini dirette e sismiche a supporto della progettazione

SETTORE EDILE

• Date (da – a)	Gennaio 2015 – ad oggi
• Nome e indirizzo del datore di lavoro	Enti pubblici, privati cittadini, Società, Cooperative, etc...
• Progetto	Progettazione di edifici civili e industriali, ampliamento di strutture esistenti, recupero di edifici storici, opere annesse a fabbricati
• Prestazione svolta	Consulente Geologo – Progettazione geologico-tecnica
• Progetti redatti	Oltre 150 progetti

SETTORE SCIENTIFICO E DI RICERCA E UNIVERSITÀ

• Date (da – a)	Anno Accademico 2005-2006
• Nome e indirizzo del datore di lavoro	Università degli studi di Palermo – Facoltà di Architettura – Corso di Laurea in PTUA (Pianificazione Territoriale Urbanistica ed Ambientale)
• Tipo di azienda o settore	Insegnamento universitario
• Tipo di impiego	Cultore della Materia – Geologia Applicata (GEO/5) – Contratto a progetto della durata di 1 anno
• Principali mansioni e responsabilità	Insegnamento di elementi di Geologia applicata all'ingegneria e alla pianificazione territoriale, urbanistica e ambientale. Lezioni frontali, laboratori ed esami finali.

• Date (da – a)	Anno Accademico 2006-2007
• Nome e indirizzo del datore di lavoro	Università degli studi di Palermo – Facoltà di Architettura – Corso di Laurea in PTUA (Pianificazione Territoriale Urbanistica ed Ambientale)
• Tipo di azienda o settore	Insegnamento universitario
• Tipo di impiego	Cultore della Materia – Geologia Applicata (GEO/5) – Contratto a progetto della durata di 1 anno
• Principali mansioni e responsabilità	Insegnamento di elementi di Geologia applicata all'ingegneria e alla pianificazione territoriale, urbanistica e ambientale. Lezioni frontali, laboratori ed esami finali.

• Date (da – a)	Settembre 2004 – marzo 2005
• Nome e indirizzo del datore di lavoro	Università degli studi di Palermo – Dipartimento di Geologia e Geodesia
• Tipo di azienda o settore	Ricerca Universitaria
• Tipo di impiego	Consulente con contratto a progetto con la qualifica di Rilevatore geologico, geomorfologico e strutturale
• Principali mansioni e responsabilità	Raccolta dati e rilievi geologici per il progetto di cartografia nazionale C.A.R.G. . La prestazione ha previsto un rilievo geologico all'interno delle sezioni 609040, 609080, 609120 e 609160 del Foglio Termini Imprese (settore delle Madonie), sotto la supervisione del Prof. R. Catalano.

• Date (da – a)	Dicembre 2005 – novembre 2007 e novembre 2009 – luglio 2010
• Nome e indirizzo del datore di lavoro	Università degli studi di Palermo – Dipartimento di Geologia e Geodesia
• Tipo di azienda o settore	Ricerca Universitaria
• Tipo di impiego	Consulente con contratto a progetto con la qualifica di Rilevatore geologico, geomorfologico e strutturale
• Principali mansioni e responsabilità	Raccolta dati e rilievi geologici per il progetto di cartografia nazionale C.A.R.G. . La prestazione ha previsto un rilievo geologico all'interno delle sezioni 619060, 609070, 609100 e 609110 del Foglio S. Margherita Belice (settore dei Monti Sicani Occidentali), sotto la supervisione del Prof. P. Di Stefano.

GARE E APPALTI NELLA PUBBLICA AMMINISTRAZIONE

Nell'ambito della propria esperienza professionale il sottoscritto professionista ha svolto numerose prestazioni per conto di stazioni appaltanti delle Pubbliche Amministrazioni. Ha partecipato a numerose gare in ATP con altri professionisti, acquisendo specifiche conoscenze in materia di Appalti Pubblici e discipline giuridico-tecniche annesse.

Il sottoscritto ha inoltre un'esperienza di n. 2 anni come dipendente presso la Pubblica Amministrazione Regionale con la qualifica di Funzionario Direttivo (D1), dove si è occupato, tra le altre cose, di Edilizia scolastica e bandi di gara Europei in generale.

Ha inoltre frequentato un corso di formazione professionale, tenuto in quattro giornate dalla SNA (*Scuola Nazionale dell'Amministrazione*) per conto della Presidenza del Consiglio dei Ministri, sui *"Fondi strutturali europei – Le iniziative a valere sui Fondi europei a gestione diretta: progettazione e gestione"*.

È stato Componente di Commissione giudicatrice di gara per conto del Commissario di Governo contro il dissesto idrogeologico nella Regione Sicilia, acquisendo una comprovata esperienza in materia di procedure di gara ad evidenza pubblica, su piattaforme telematiche, relative ad appalti di lavori pubblici e servizi.

• Date (da – a)	Settembre – ottobre 2019
• Nome e indirizzo del datore di lavoro	COMMISSARIO DI GOVERNO Contro il dissesto idrogeologico nella Regione Siciliana <i>ex Legibus</i> n. 116/2014 e n. 164/2014 Piazza Ignazio Florio, 24 90139 – Palermo (PA)

• Progetto	ME_17766_Mirto “Consolidamento del versante a valle della S.P. 157 lato nord zona adiacente la Caserma dei Carabinieri e strutture del parco suburbano” - Codice Caronte SI_1_17766. CUP J79D16001870001 – SMART CIG ZAA2BCF230
• Prestazione svolta	Componente Commissione giudicatrice di gara

ESPERIENZA DI DIPENDENTE PRESSO LA PUBBLICA AMMINISTRAZIONE

• Date (da – a)	ottobre 2013 – novembre 2014
• Nome e indirizzo del datore di lavoro	Regione Siciliana – Assessorato Regionale dell'Istruzione e della Formazione Professionale
• Tipo di azienda o settore	Pubblica Amministrazione - Uffici di diretta collaborazione dell'Assessore pro tempore
• Tipo di impiego	Funzionario Direttivo “Categoria D1” – Segreteria Particolare – Ufficio di Gabinetto
• Principali mansioni e responsabilità	Rapporto con gli Organi Istituzionali e ottimizzazione degli adempimenti connessi con la gestione del personale inquadrato nella Segreteria Particolare. Partecipazione a tavoli di lavoro su: Dimensionamento scolastico, stesura Legge sul Diritto allo Studio scolastico, stesura Legge sulla Formazione Professionale, stesura Legge sul Diritto allo Studio universitario e stesura P.O. – F.S.E. 2014-2020. Ha partecipato a numerosi tavoli tecnici con Dirigenti e Funzionari del Dipartimento dell'Istruzione e della Formazione Professionale su svariate tematiche, come: Edilizia Scolastica, Gestione e Programmazione in materia di Formazione Professionale, Buono Scuola, Scuole paritarie.

• Date (da – a)	novembre 2014 – ottobre 2015
• Nome e indirizzo del datore di lavoro	Regione Siciliana – Assessorato Regionale dell'Istruzione e della Formazione Professionale
• Tipo di azienda o settore	Pubblica Amministrazione - Uffici di diretta collaborazione dell'Assessore pro tempore
• Tipo di impiego	Funzionario Direttivo “Categoria D1” – Segreteria Tecnica – Ufficio di Gabinetto
• Principali mansioni e responsabilità	Gestione in materia di nomine degli Enti e degli Organismi sottoposti alla vigilanza e/o al controllo dell'Assessorato dell'Istruzione e della Formazione Professionale. Gestione dell'Accreditamento degli Enti di Formazione. Responsabile, come referente dell'assessore, sui lavori del Comitato di indirizzo e monitoraggio per le attività relative al servizio volto alla gestione della “Sovvenzione Globale” finalizzata alla realizzazione di interventi nel settore della ricerca e dell'innovazione tecnologica (PO FSE 2007-2013). Funzione di raccordo tra Segreteria Tecnica e gli Organi istituzionali tecnici (Presidi, operatori della scuola e della formazione, E.R.S.U. etc..) e politici (Sindaci, Consiglieri comunali, Deputati etc..).

PUBBLICAZIONI DI RILIEVO

• Date (da – a)	Anno 2011
• Nome e tipo di istituto committente	ISPRA – Istituto Superiore per la Protezione e la Ricerca Ambientale – SERVIZIO GEOLOGICO D'ITALIA – Organo Cartografico dello Stato
• Pubblicazione	CARTA GEOLOGICA D'ITALIA ALLA SCALA 1:50.000 - Foglio 609 (Termini Imerese)

• Date (da – a)	Anno 2011
• Nome e tipo di istituto committente	ISPRA – Istituto Superiore per la Protezione e la Ricerca Ambientale – SERVIZIO GEOLOGICO D'ITALIA – Organo Cartografico dello Stato
• Pubblicazione	CARTA GEOLOGICA D'ITALIA ALLA SCALA 1:50.000 - Foglio 619 (Santa Margherita Belice)

SPECIALIZZAZIONI E CORSI DI AGGIORNAMENTO

• Date	maggio 2020
• Nome e tipo di istituto di istruzione o formazione	Piattaforma e-learning Geocorsi “Formazione professionisti”
• Principali materie / abilità professionali oggetto dello studio	Metodo HVSR (sismica passiva a stazione singola): acquisizione ed elaborazione dei dati tomografici con i software open source Geopsy e Dinver – Corso di 7 ore (7 CFP)

• Date	29 aprile 2020
• Nome e tipo di istituto di istruzione o formazione	HUESKER Italia
• Principali materie / abilità professionali oggetto dello studio	Applicazioni dei geosintetici nell'ingegneria ambientale: Discariche e bonifiche di siti contaminati

• Date	aprile 2020
• Nome e tipo di istituto di istruzione o formazione	Piattaforma e-learning Geocorsi “Formazione professionisti”
• Principali materie / abilità professionali oggetto dello studio	Siti contaminati: la caratterizzazione ambientale dei suoli e delle acque sotterranee – Corso di 7 ore (7 CFP)

• Date	aprile 2020
• Nome e tipo di istituto di istruzione o formazione	Piattaforma e-learning Geocorsi “Formazione professionisti”
• Principali materie / abilità professionali oggetto dello studio	Siti contaminati: l'analisi di rischio ambientale – Corso di 7 ore (7 CFP)

• Date	08 Giugno 2019
• Nome e tipo di istituto di istruzione o formazione	O.R.G.S.
• Principali materie / abilità professionali oggetto dello studio	Due diligence ambientale

• Date	14 Giugno 2019
• Nome e tipo di istituto di istruzione o formazione	O.R.G.S.
• Principali materie / abilità professionali oggetto dello studio	Il consulente ambientale nella gestione delle discariche

• Date	15 Giugno 2019
• Nome e tipo di istituto di istruzione o formazione	O.R.G.S.
• Principali materie / abilità professionali oggetto dello studio	Aspetti strategici ed operativi in funzione degli standard di Gestione Ambientale

• Date	23 Novembre 2018
• Nome e tipo di istituto di istruzione o formazione	O.R.G.S.
• Principali materie / abilità professionali oggetto dello studio	Appalti Pubblici E Incentivi Fiscali: Aspetti Normativi E Criticità Procedurali

• Date	16 Ottobre 2018
• Nome e tipo di istituto di istruzione o formazione	SOGESID S.p.a.
• Principali materie / abilità professionali oggetto dello studio	Linea di Intervento LQS1 Valutazioni ambientali "Azioni per il miglioramento dell'efficacia dei processi di VAS e di VIA relativi a programmi, piani e progetti" - AQS1.1 Rafforzamento delle competenze e qualità della documentazione tecnica -Modulo di Sviluppo Competenze Valutazione di Impatto Ambientale: la qualità della documentazione tecnica

• Date	Luglio 2018
• Nome e tipo di istituto di istruzione o formazione	C.A.D.A. S.n.c. – Menfi (AG)
• Principali materie / abilità professionali oggetto dello studio	Classificazione rifiuti ammissibilità impianti di recupero o di smaltimento... dai nuovi obblighi normativi alle residuali gestioni emergenziali

• Date	22 giugno 2018
• Nome e tipo di istituto di istruzione o formazione	O.R.G.S.
• Principali materie / abilità professionali oggetto dello studio	Risposta Sismica Locale: Studio Consapevole Del Rischio Sismico

• Date	30 maggio 2018
• Nome e tipo di istituto di istruzione o formazione	O.R.G.S.
• Principali materie / abilità professionali oggetto dello studio	Sistemi Per La Mitigazione Del Dissesto Idrogeologico

• Date	19 Maggio – 9, 14, 15 giugno 2017
• Nome e tipo di istituto di istruzione o formazione	Istituto di Geologia Ambientale e Geoingegneria – Centro per la Microzonazione Sismica e le sue applicazioni - Ordine Regionale dei Geologi di Sicilia
• Principali materie / abilità professionali oggetto dello studio	Microzonazione Sismica di livello 1

• Date	Dicembre 2016
• Nome e tipo di istituto di istruzione o formazione	Ordine Regionale dei Geologi di Sicilia - Palermo
• Principali materie / abilità professionali oggetto dello studio	Corso GIS Open Source Base – 32 ore

• Date	12,13 – 19,20 Dicembre 2016
• Nome e tipo di istituto di istruzione o formazione	Presidenza del Consiglio dei Ministri – SNA (Scuola Nazionale dell'Amministrazione)
• Principali materie / abilità professionali oggetto dello studio	Corso di formazione “Fondi strutturali europei – Le iniziative a valere sui Fondi europei a gestione diretta: progettazione e gestione” - Attestato conseguito a seguito del superamento di prova finale

• Date	Gennaio – Maggio 2008
• Nome e tipo di istituto di istruzione o formazione	Progetto Priamo - Progetto N.1999/IT. 16.1PO.11/1.08/7.2.4/22 – La rilevazione del rischio

• Date	Gennaio 2005
• Nome e tipo di istituto di istruzione o formazione	iscrizione all'Albo dell'Ordine Nazionale e Regionale dei Geologi di Sicilia alla matricola 2705 sez. A ottenuta a seguito dell'abilitazione all'esercizio della professione di geologo nel settembre 2004

• Date	Giugno 2002
• Nome e tipo di istituto di istruzione o formazione	“Vrije Universiteit van Amsterdam” (Olanda)
• Qualifica conseguita	Conseguimento degli attestati di superamento dei corsi di “Litosphere Geophysics”, “Tettonic 1” e “Basin Analysis” rilasciati dal NGS (The Netherlands school of sedimentology)

CERTIFICAZIONI

	<u>INGLESE</u>
• Denominazione/titolo	ESB – English Speaking Board (International) Ltd
• Specifica/livello	ESB Level 3 Certificate in EOSL International All Models – (C2)
• Valutazione/data	PASS WITH MERIT – aprile 2019

	<u>Informatica</u>
• Denominazione/titolo	EIPASS 7 MODULI USER
• Specifica/livello	I fondamenti dell'ICT Navigare e cercare informazioni sul Web Comunicare e collaborare in Rete Sicurezza informatica Elaborazione testi Foglio di calcolo Presentazione (TOTALE 200 h)
• Valutazione/data	Superato con esito positivo - 21/06/2019

	Tecnologia
• Denominazione/titolo	USO DIDATTICO DELLA LIM
• Specifica/livello	Componenti hardware e software del sistema LIM Interfaccia e strumenti della LIM Risorse digitali e strategie per la creazione di lezioni interattive La LIM per la didattica inclusiva (TOTALE 200 h)
• Valutazione/data	Superato con esito positivo - 21/06/2019

CAPACITÀ E COMPETENZE PERSONALI ACQUISITE NEL CORSO DELLA VITA E DELLA CARRIERA MA NON NECESSARIAMENTE RICONOSCIUTE DA CERTIFICATI E DIPLOMI UFFICIALI

Madrelingua	ITALIANO
-------------	----------

Altre lingua


	INGLESE
• Capacità di lettura	Ottima – C2
• Capacità di scrittura	Ottima – C2
• Capacità di espressione orale	Ottima – C2

Capacità e competenze relazionali e organizzative Ad es. coordinamento e amministrazione di persone, progetti, bilanci; sul posto di lavoro, in attività di volontariato (ad es. cultura e sport), a casa, ecc.	<ul style="list-style-type: none"> • Ottima capacità di lavorare in gruppo; • Flessibile, comunicativo e dinamico; • Forte senso di responsabilità sul lavoro; • Ottima capacità di problem solving; • Ottima capacità negoziale; • Capacità organizzative e di coordinamento; • Grande esperienza nell'organizzazione di convegni eventi ed iniziative pubbliche a sfondo sociale, ricreativo, culturale, professionale-tecnico e di animazione del territorio, maturata negli anni, con associazioni, enti pubblici e privati.
--	---

ALTRE NOTIZIE

Da gennaio 2005 ad oggi attività di geologo libero professionista esercitata, come Ditta individuale con Partita Iva, nei seguenti campi di applicazione:


Pianificazione territoriale urbanistica e ambientale; Realizzazione di campi e stazioni fotovoltaiche, Studi idrogeologici; Strade e ferrovie; Frane lungo pendii in rocce sciolte e fronti rocciosi; acquedotti, fognature e opere idrauliche; Progettazione di edifici civili e industriali e recupero di edifici storici. **Oltre 200 progetti** redatti (per conto di Enti pubblici, privati cittadini, Società, Cooperative, etc..) nei suddetti campi di specializzazione.

Cognome e Nome	Firma	Data
Siragusano Davide		12/11/2020


SCHEDA DI SINTESI REFERENZE PROFESSIONALI PROGETTI "PUBBLICA AMMINISTRAZIONE"

N°	Titolo Opera	Committente	Tipologia di Incarico	Importo dei Lavori o importo della prestazione	Periodo di espletamento dell'incarico		Categoria
			Descrizione prestazioni		dal	al	
1	Consolidamento dissesti nel Comune di Sant'Angelo di Brolo – Località Cartelli	Dipartimento Regionale della Protezione Civile	Studio geologico-tecnico, progetto esecutivo	€ 2.000.000,00	Marzo 2011	Giugno 2011	S.04
2	Consolidamento dissesti nel Comune di Sant'Angelo di Brolo – Centro Urbano	Dipartimento Regionale della Protezione Civile	Studio geologico-tecnico, progetto esecutivo	€ 2.500.000,00	Marzo 2011	Giugno 2011	S.04
3	Messa in sicurezza della Scuola Materna in Località Contura del Comune di Sant'Angelo di Brolo (ME)	Comune di Sant'Angelo di Brolo (ME)	Studio geologico-tecnico, progetto esecutivo	€ 74.000,00	Aprile 2014	Maggio 2014	E.08
4	Intervento PA 009 "S.P. 24 'di Scillato', Scillato – Caltavuturo. Lavori di ricostruzione di un tratto di strada e realizzazione opere di contenimento da prog.va km 2+800 circa a progr.va km 5+400 circa, oltre ripresa della sovrastruttura stradale e opere di sistemazione idraulica" ricadente nel territorio di Caltavuturo (PA)	Dipartimento Regionale della Protezione Civile – Commissario Straordinario per la mitigazione del dissesto idrogeologico in Sicilia	Studio geologico-tecnico, progetto preliminare	€ 7.500.000,00	Marzo 2016	Marzo 2016	S.04
5	Progetto di manutenzione straordinaria e ristrutturazione edilizia immobile da adibire a struttura residenziale universitaria con interventi di efficientamento – miglioramento energetico piano terzo e quarto del Palazzo Marchesi in Palermo	ERSU Palermo	Studio geologico-tecnico, progetto preliminare	€ 2.000.000,00	Maggio 2017	Maggio 2017	E.22
6	Progetto di fattibilità tecnica ed economica per la realizzazione di un'area attrezzata adiacente i campi polivalenti di Contrada San Silvestro" del Comune di S. Angelo di Brolo (ME).	Comune di Sant'Angelo di Brolo (ME)	Studio geologico-tecnico, progetto di fattibilità - preliminare	€ 350.000,00	Aprile 2017	Aprile 2017	E.19

N°	Titolo Opera	Committente	Tipologia di Incarico	Importo dei Lavori o importo della prestazione	Periodo di espletamento dell'incarico		Categoria
			Descrizione prestazioni		dal	al	
7	Intervento PA 009 "S.P. 24 'di Scillato', Scillato – Caltavuturo. Lavori di ricostruzione di un tratto di strada e realizzazione opere di contenimento da prog.va km 2+800 circa a progr.va km 5+400 circa, oltre ripresa della sovrastruttura stradale e opere di sistemazione idraulica" ricadente nel territorio di Caltavuturo (PA)	Dipartimento Regionale della Protezione Civile – Commissario Straordinario per la mitigazione del dissesto idrogeologico in Sicilia	Direzione dei Lavori in fase esecutiva per le indagini geognostiche integrative	€ 7.500.000,00	Maggio 2017	Marzo 2018	S.04
8	Servizio tecnico di supporto geologico, revisione ed aggiornamento del Piano di Protezione Civile Comunale	Comune di Monforte San Giorgio (ME)	Redazione del Piano di Protezione Civile Comunale	€ 5.625,00 (prestazione)	Dicembre 2017	Aprile 2017	
9	Patto per il SUD ME 1037 Giardini Naxos (ME) "Intervento di sistemazione idraulica Torrente San Giovanni" Importo € 1.200.000,00 – Codice CARONTE SI_1_17740 O.C.D.P.C. n. 340/2016 "Lavori di sistemazione idrogeologica del Torrente San Giovanni" ricadente nel territorio di Giardini Naxos (ME) Importo € 2.000.000,00	Dipartimento Regionale della Protezione Civile – Commissario Straordinario per la mitigazione del dissesto idrogeologico in Sicilia	Studio geologico-tecnico, progetto esecutivo	€ 3.200.000,00	Giugno 2017	Ottobre 2018	D.02
10	ME_17766_Mirto – Appalto per l'affidamento di indagini geologiche, geotecniche, studi e attività di campo, Studio geologico, progettazione definitiva, Progettazione esecutiva, Coordinamento sicurezza in fase di progettazione, Direzione lavori, Misura e contabilità, coordinamento sicurezza in fase di esecuzione inerente all'intervento di "Consolidamento del versante a valle della SP 157 lato nord zona adiacente la Caserma dei Carabinieri e strutture del parco sub-urbano" - Codice Caronte SI_1_17766	Commissario Straordinario per la mitigazione del dissesto idrogeologico in Sicilia	Componente Commissione di gara giudicatrice – con utilizzo di piattaforma telematica	€ 238.290,16 (importo a base di gara)	Settembre 2019	Ottobre 2019	S.04 D.02

Cognome e Nome	Firma	Data
Siragusano Davide		12/11/2020

Il sottoscritto autorizza al trattamento dei dati personali, secondo quanto previsto dal Decreto Legislativo 30 giugno 2003, n.196 "Codice in materia di trattamento dei dati personali". Inoltre, il sottoscritto attesta sotto la propria responsabilità, ai sensi e per gli effetti degli artt. 46 e 47 del D.P.R. 445/2000 in ordine all'attestazione in autocertificazione dei titoli e alla veridicità dei fatti e dei dati indicati e consapevole di quanto prescritto dagli articoli 75 e 76 del medesimo d.p.r., rispettivamente sulla responsabilità penale prevista per chi rende false dichiarazioni e sulla decadenza dai benefici eventualmente conseguenti al provvedimento emanato sulla base di dichiarazioni non veritiere, la veridicità delle informazioni contenute nel curriculum.

Cognome e Nome	Firma	Data
Siragusano Davide		12/11/2020

Ai sensi dell'art. 38 del DPR 445/2000 la dichiarazione è sottoscritta dall'interessato e inviata insieme alla fotocopia, non autenticata, di un documento di identità del dichiarante in corso di validità.